

2 JUILLET

1 JOUR / 28 KM

NIVEAU REQUIS 

RANDONNÉE DES PASSERELLES DE MONTEYNARD

À 1h au Sud de Grenoble, 15mn de La Mure sur le plateau Mateysin, le lac de Monteynard est une retenue d'eau artificielle de 10km de long sur 300m de large, alimenté par le Drac et l'Ebron. Il se trouve dans un site naturel exceptionnel, entre Trièves et Mateysine. Dans ce monde à part, et tout au long du parcours, la vue est époustouflante, sans cesse changeante, sur les montagnes environnantes - la couleur turquoise de son eau nous emmène ailleurs... Les passerelles himalayennes sont une véritable curiosité, saisissantes depuis les yolettes. Le lac et la région offrent une belle panoplie d'activités : planche à voile, kitesurf, baignade, pêche, randonnées, le petit train de La Mure, La mine Image... Cette randonnée vous permettra de découvrir notre belle région !



PROGRAMME PRÉVISIONNEL

Départ à 8h45 de la plage, jusqu'au barrage sur la rive droite, puis retour par la rive gauche.

Les équipages remontent l'Ebron jusqu'à la 1^{re} passerelle himalayenne puis rejoignent le Drac jusqu'à la 2^e passerelle himalayenne et retour à la plage après avoir parcouru 30km.

Possibilité de revenir sans aller jusqu'à la 2^e passerelle (parcours de 28km).


Possibilité d'arriver la veille.

 **Le Lac de Monteynard**
 **yolette, double de mer**
 **Rameurs : 40 € sans hébergement, 1 repas**
Accompagnateurs : tarifs identiques
Location de sièges : 60 sièges, 24 €
 **CLUB DE VOILE ET D'AVIRON DE LAFFREY**

Patricia Poirier
06 85 12 90 12
patricia-poirier@orange.fr

HANDI-AVIRON

Hubert Jouvel
06 95 29 46 36
hubert.jouvel@gmail.com

 **OFFICE DE TOURISME DE LA MURE**

04 76 81 05 71
tourisme.lamure@wanadoo.fr
www.lamure.fr

CAMPING DE MAYRES SAVEL
04 76 81 14 79

